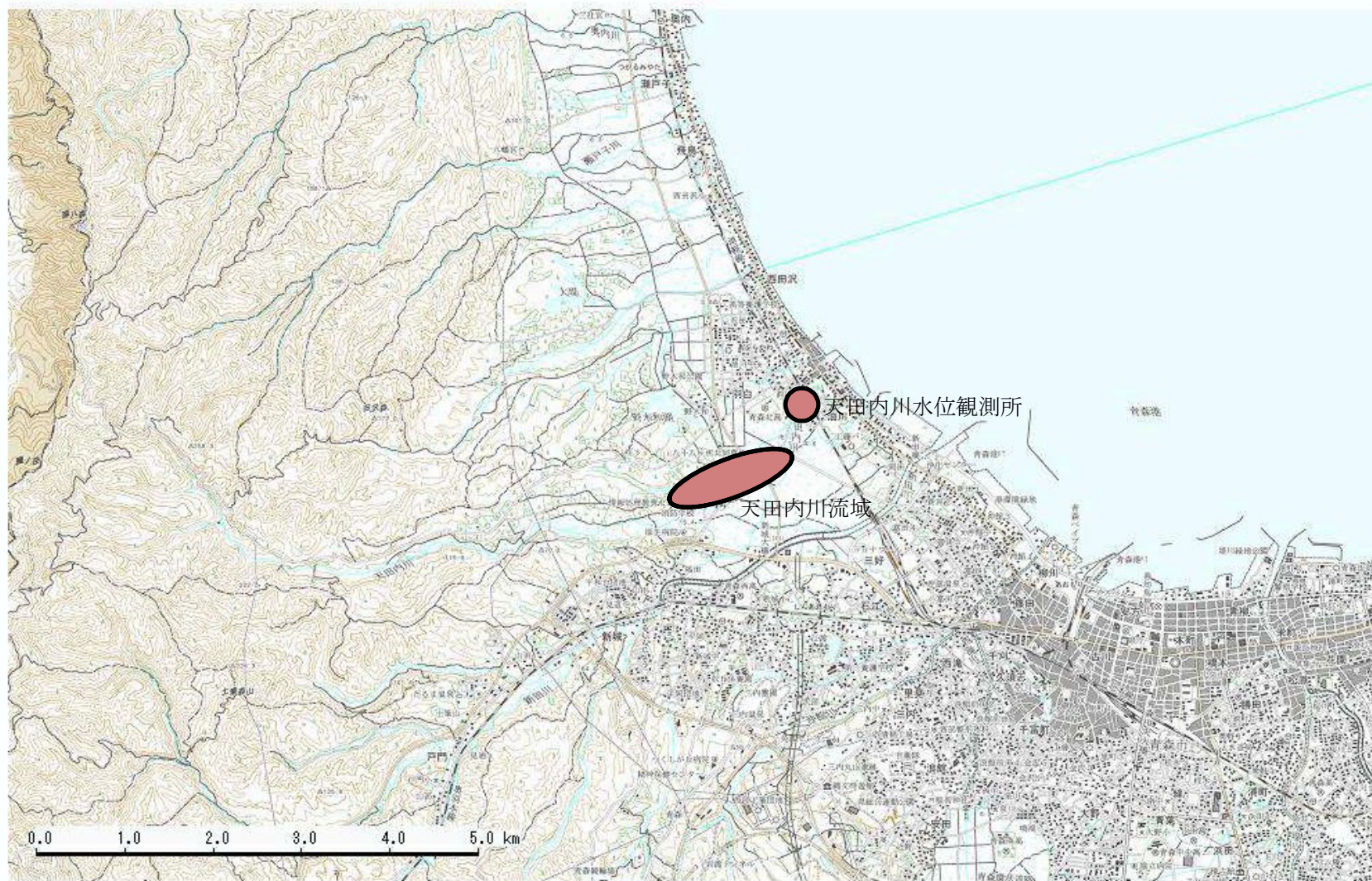


令和8年度	総合防災	業務委託
業務番号	総阿委 第 5-1 号	
路線名	天田内川	
業務場所	青森市大字油川外 地内	
位置図	S=1:50,000	
図面番号	3 葉中 1	
東青森土整備事務所		
青 森 県		

流 量 観 測 位 置 図



低水流量観測 N=1式

高水流量観測 N=1式

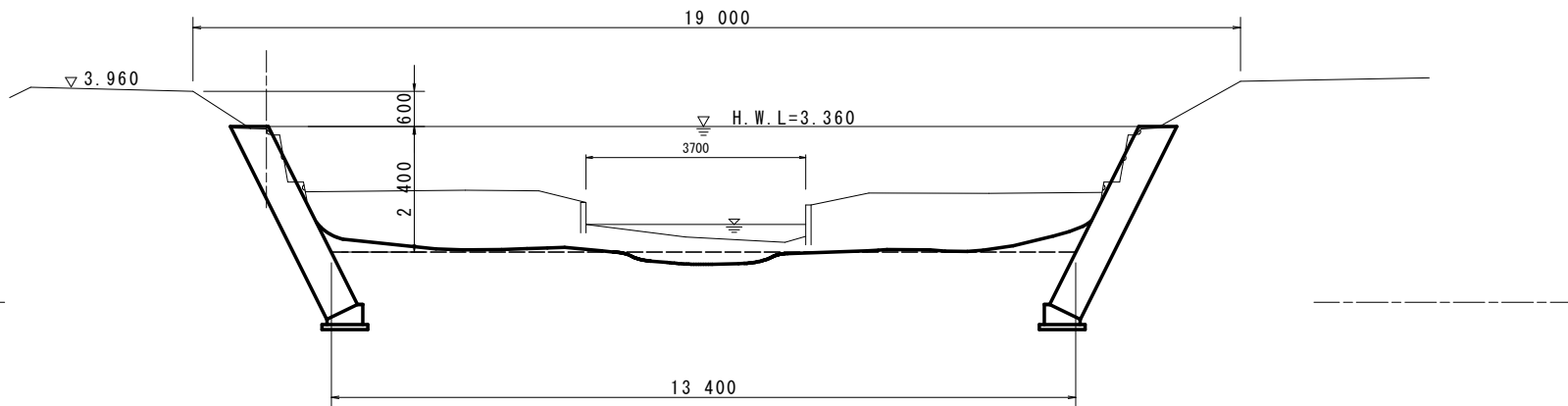
令和 8 年度	総合防災 業務委託
業務番号	総河委 第 5-1 号
橋名	天田内川
業務所	青森市大字油川外 地内
天田内川 標準断面図	縮尺 S=1:50
図面番号	3 葉 中 2
東青森土整備事務所	
青 森 県	

天田内川標準横断面図

GH=3. 310

FH=0. 960

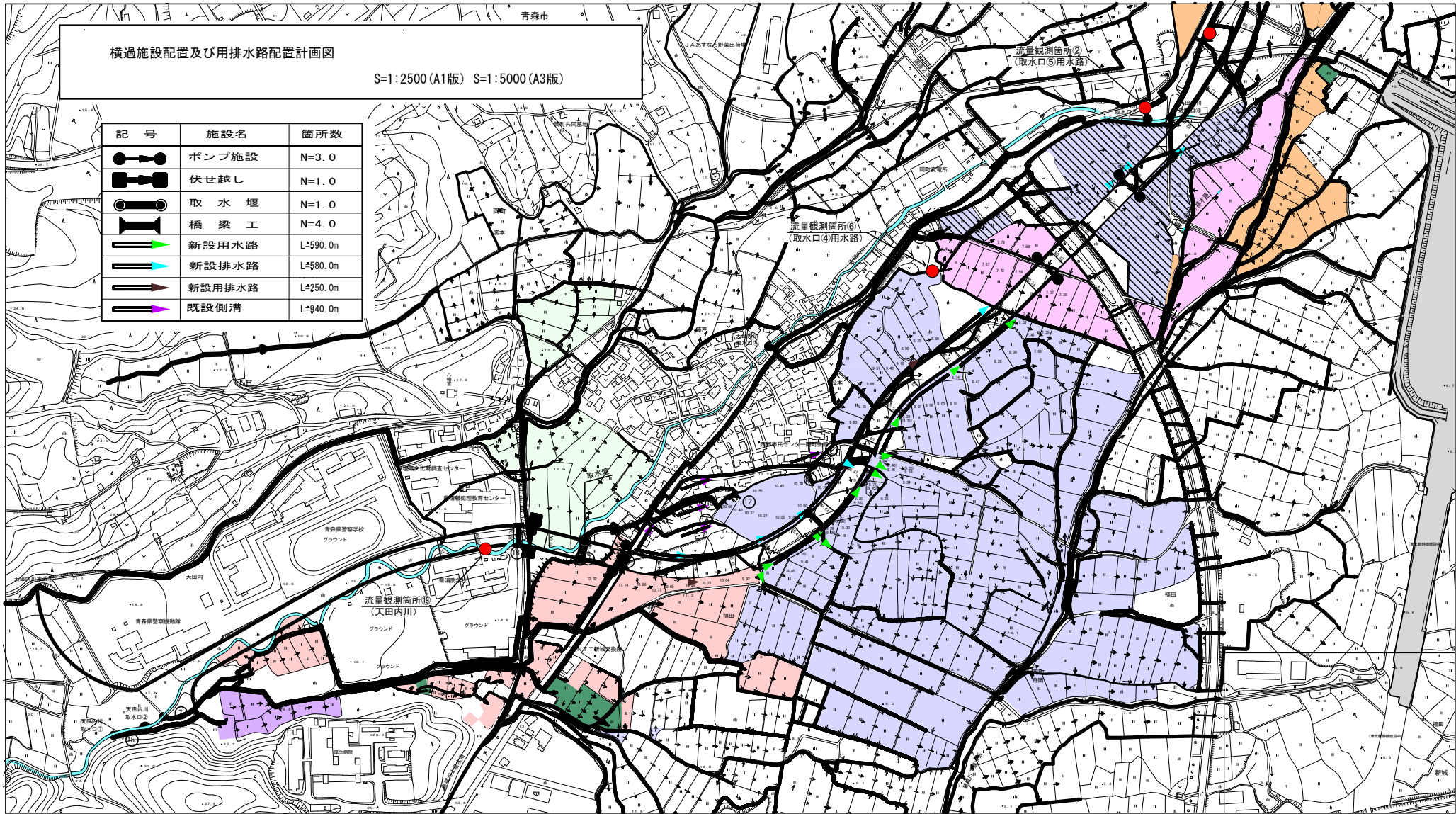
DL=0. 000



令和 8 年度	総合流域防災 流量観測	業務委託
業務番号	総河委 第 5-1 号	
路線名	天田内川	
業務場所	青森市大字油川外 地内	
対象箇所	縦尺 図示	
図面番号	3 葉中 3	
東青森土整備事務所		
青 森 県		

天田内川水位観測 対象箇所図

低水流量観測（観測地点下記②、③、⑥、⑬）



注) ③ ～ ⑬ は、平成19年度、平成21年度に実施された流量観測地点を示す。